

УПРАВЛЕНИЕ ФЕДЕРАЛЬНОЙ СЛУЖБЫ ГОСУДАРСТВЕННОЙ РЕГИСТРАЦИИ, КАДАСТРА И КАРТОГРАФИИ ПО ТУЛЬСКОЙ ОБЛАСТИ

(полное наименование органа регистрации прав)

Раздел 1

Выписка из Единого государственного реестра недвижимости об основных характеристиках и зарегистрированных правах на объект недвижимости

Сведения об основных характеристиках объекта недвижимости

В Единый государственный реестр недвижимости внесены следующие сведения:

Земельный участок

(вид объекта недвижимости)

Лист № 21.11.2019	Раздела 1	Всего листов раздела 1: 1	Всего разделов: 1	Всего листов выписки: 1
Кадастровый номер: 71:09:020101		71:09:020101:1124		

Номер кадастрового квартала:	71:09:020101
Дата привнесения кадастрового номера:	20.10.2007
Ранее присвоенный государственный учетный номер:	данные отсутствуют
Адрес: Тульская область, р-н Заокский, 520 метров севернее д. Покровское	
Площадь: 15954 +/- 632 кв. м	
Кадастровая стоимость, руб.: 1485317.40	
Кадастровые номера расположенных в пределах земельного участка объектов недвижимости:	данные отсутствуют
Категория земель:	Земли сельскохозяйственного назначения
Виды разрешенного использования:	Для ведения садоводства (выращивания плодовых, ягодных, овощных, или иных сельскохозяйственных культур и картофеля, а также для отдыха с правом возведения жилых и хозяйственных строений и сооружений).
Статус записи об объекте недвижимости:	Сведения об объекте недвижимости имеют статус "актуальные, ранее учтенные"
Особые отметки:	правонарушение не выявлено
Получатель выписки:	Садовое некоммерческое товарищество "Твой Дом"
ГОСУДАРСТВЕННЫЙ РЕГИСТРАТОР	Фетисова И. Н.
(полное наименование должности)	(инициалы, фамилия)



Выписка из Единого государственного реестра недвижимости характеристик и зарегистрированных прав на объект недвижимости
 Сведения о зарегистрированных правах на объект недвижимости

Раздел 2

Земельный участок

(вид объекта недвижимости)

Лист № 21.11.2019 Раздела 2 Всего листов раздела 2: Всего разделов: Всего листов выписки:

Кадастровый номер: 71:09:020101:1124

1. Правообладатель (правообладатели):	1.1. Садовое некоммерческое товарищество "Твой Дом", ИНН: 7126016717, ОГРН: 1067146019841
2. Вид, номер и дата государственной регистрации права:	2.1. Собственность, № 71:09:020101:1124-71/009/2019-2 от 20.11.2019
3. Документы-основания:	3.1. Договор купли-продажи недвижимого имущества от 08.11.2019; Дополнительное соглашение к договору купли-продажи недвижимого имущества от 08.11.2019 от 18.11.2019
4. Ограничение прав и обременение объекта недвижимости:	не зарегистрировано
5. Сведения о наличии решения об изъятии объекта недвижимости для государственных и муниципальных нужд:	данные отсутствуют
6. Сведения об осуществлении государственной регистрации прав без необходимого в силу закона согласия третьего лица, органа:	данные отсутствуют

ГОСУДАРСТВЕННЫЙ РЕГИСТРАТОР (полное наименование должности)

(подпись)

Фетисова И. Н. (инициалы, фамилия)



Выписка из Единого государственного реестра недвижимости характеристика и зарегистрированных прав на объект недвижимости
Описание местоположения земельного участка

Раздел 3

Земельный участок

(вид объекта недвижимости)

Лист № _____ Раздела 3

Всего листов раздела 3: _____

Всего разделов: _____

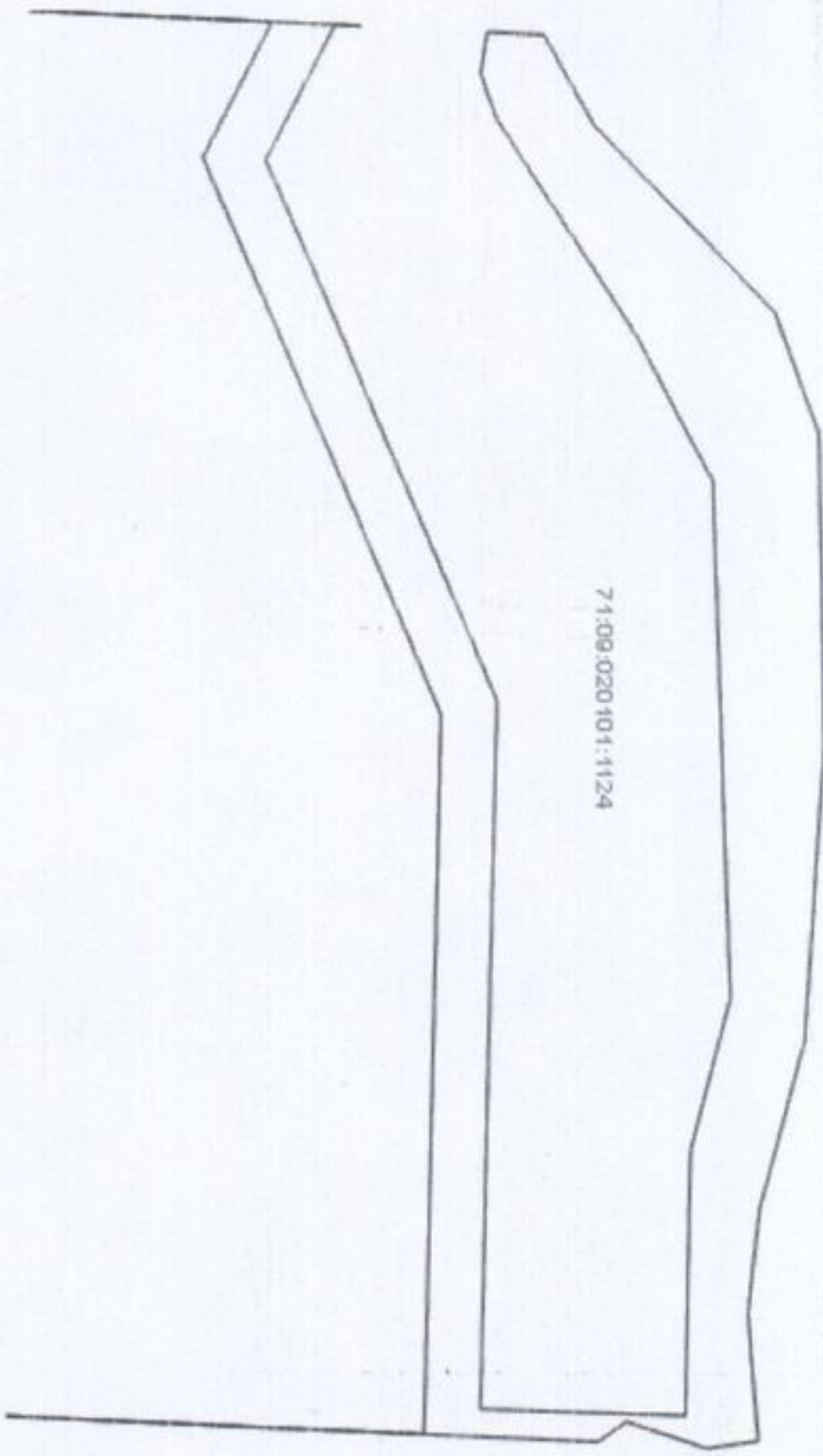
Всего листов выписки: _____

21.11.2019

Кадастровый номер:

71:09:020101:1124

План (чертеж, схема) земельного участка:



Масштаб 1:

Условные обозначения:

ГОСУДАРСТВЕННЫЙ РЕГИСТРАТОР

(полное наименование должности)

Фетисова И. Н.

(инициалы, фамилия)



УПРАВЛЕНИЕ ФЕДЕРАЛЬНОЙ СЛУЖБЫ ГОСУДАРСТВЕННОЙ РЕГИСТРАЦИИ, КАДАСТРА И КАРТОГРАФИИ ПО ТУЛЬСКОЙ ОБЛАСТИ
(полное наименование органа регистрации прав)

Раздел 1

Выписка из Единого государственного реестра недвижимости о характеристиках и зарегистрированных правах на объект недвижимости
Сведения об основных характеристиках объекта недвижимости

В Единый государственный реестр недвижимости внесены следующие сведения:

Земельный участок						
(вид объекта недвижимости)						
Лист №	Раздела	1	Всего листов раздела	1:	Всего разделов:	Всего листов выписки:
20.11.2019						
Кадастровый номер:		71:09:020101:4383				

Номер кадастрового квартала:	71:09:020101
Дата присвоения кадастрового номера:	14.05.2012
Ранее присвоенный государственный учетный номер:	данные отсутствуют
Адрес:	Тульская обл, р-н Заокский, 190 метров северо-западнее д. Покровское
Площадь:	28153 +/- 117.50 кв. м
Кадастровая стоимость, руб.:	2621044.30
Кадастровые номера расположенных в пределах земельного участка объектов недвижимости:	71:09:000000:494
Категория земель:	Земли сельскохозяйственного назначения
Виды разрешенного использования:	Для ведения садоводства (выращивания плодовых, ягодных, овощных, или иных сельскохозяйственных культур и картофеля, а также для отдыха с правом возведения жилых и хозяйственных строений и сооружений).
Статус записи об объекте недвижимости:	Сведения об объекте недвижимости имеют статус "актуальные"
Особые отметки:	Посредством данного земельного участка обеспечен доступ к земельному участку (земельным участкам) с кадастровым номером (кадастровыми номерами) 71:09:020101:6112.
Получатель выписки:	Садовое некоммерческое товарищество "Твой Дом"

ГОСУДАРСТВЕННЫЙ РЕГИСТРАТОР
(полное наименование должности)



(Handwritten signature)

Фетисова И. Н.

(инициалы, фамилия)

Выписка из Единого государственного реестра недвижимости об основных характеристиках и зарегистрированных правах на объект недвижимости
Сведения о зарегистрированных правах на объект недвижимости

Земельный участок

(вид объекта недвижимости)

Лист № _____ Раздела 2 Всего листов раздела 2: _____ Всего разделов: _____ Всего листов выписки: _____

20.11.2019

Кадастровый номер: 71:09:020101:4383

1. Правообладатель (правообладатели):	1.1. Саловое некоммерческое товарищество "Твой Дом", ИНН: 7126016717, ОГРН: 1067146019841
2. Вид, номер и дата государственной регистрации права:	2.1. Собственность, № 71:09:020101:4383-71/009/2019-2 от 20.11.2019 Договор купли-продажи недвижимого имущества от 08.11.2019;
3. Документы-основания:	3.1. Дополнительное соглашение к договору купли-продажи недвижимого имущества от 08.11.2019 от 18.11.2019
4. Ограничение прав и обременение объекта недвижимости:	не зарегистрировано
5. Сведения о наличии решения об изъятии объекта недвижимости для государственных и муниципальных нужд:	данные отсутствуют
6. Сведения об осуществлении государственной регистрации прав без необходимого в силу закона согласия третьего лица, органа:	данные отсутствуют

ГОСУДАРСТВЕННЫЙ РЕГИСТРАТОР

(полное наименование должности)

(подпись)

Фетисова И. Н.

(инициалы, фамилия)

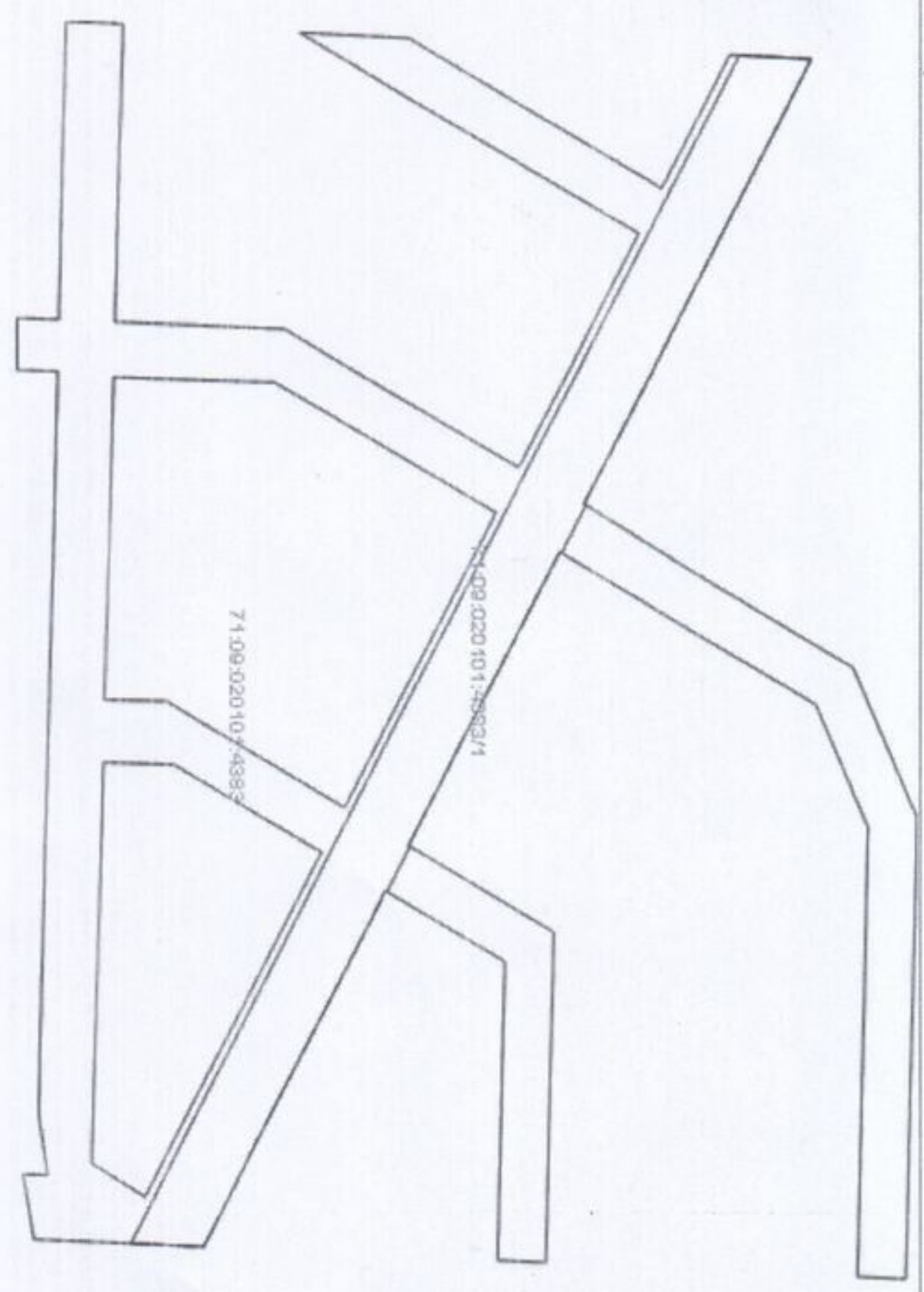


Выписка из Единого государственного реестра недвижимости характеристик и зарегистрированных прав на объект недвижимости
Описание местоположения земельного участка

Раздел 3

Земельный участок			
<small>(вид объекта недвижимости)</small>			
Лист № 20.11.2019	Раздела 3	Всего листов раздела 3: _____	Всего разделов: _____
Кадастровый номер: 71:09:020101:4383		Всего листов выписки: _____	

План (чертеж, схема) земельного участка:



Масштаб 1: _____

Условные обозначения:

ГОСУДАРСТВЕННЫЙ РЕГИСТРАТОР	
<small>(полное наименование должности)</small>	
М.П. _____	Фетисова И. Н.
<small>(подпись)</small>	
<small>(инициал, фамилия)</small>	



Выписка из Единого государственного реестра недвижимости характеристика и зарегистрированных прав на объект недвижимости
Описание местоположения земельного участка

Раздел 3

Земельный участок

(вид объекта недвижимости)

Лист № 20.11.2019

Раздела 3

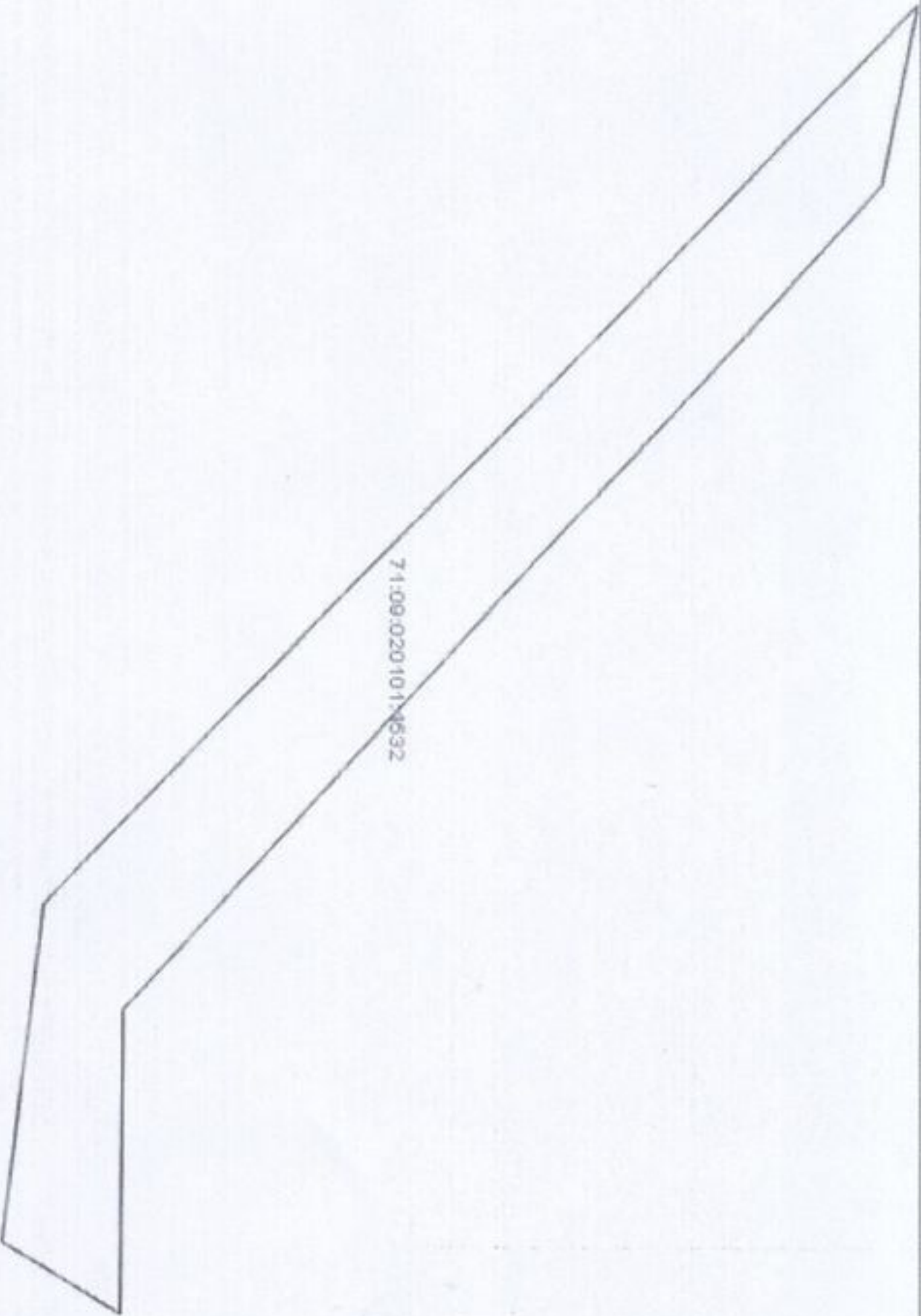
Всего листов раздела 3:

Всего листов выписки:

Кадастровый номер:

71:09:020101:4532

План (чертеж, схема) земельного участка:



Масштаб 1:

Условные обозначения:

ГОСУДАРСТВЕННЫЙ РЕГИСТРАТОР

(полное наименование должности)



Фетисова И. Н.

(инициалы, фамилия)

УПРАВЛЕНИЕ ФЕДЕРАЛЬНОЙ СЛУЖБЫ ГОСУДАРСТВЕННОЙ РЕГИСТРАЦИИ, КАДАСТРА И КАРТОГРАФИИ ПО ТУЛЬСКОЙ ОБЛАСТИ

(полное наименование органа регистрации прав)

Раздел 1

Выписка из Единого государственного реестра недвижимости характеристик и зарегистрированных прав на объект недвижимости
 Сведения об основных характеристиках объекта недвижимости

В Единый государственный реестр недвижимости внесены следующие сведения:

Земельный участок			
(вид объекта недвижимости)			
Лист №	Раздела 1	Всего листов раздела 1:	Всего разделов:
20.11.2019			
Кадастровый номер:		71:09:020101:4804	

Номер кадастрового квартала:	71:09:020101
Дата присвоения кадастрового номера:	18.09.2013
Ранее присвоенный государственный учетный номер:	данные отсутствуют
Адрес:	Тульская область, р-н Заокский, 50 метров северо-восточнее д. Покровское
Площадь:	85752 +/- 205 кв. м
Кадастровая стоимость, руб.:	7983511.20
Кадастровые номера расположенных в пределах земельного участка объектов недвижимости:	данные отсутствуют
Категория земель:	Земли сельскохозяйственного назначения
Виды разрешенного использования:	Для садоводства (выращивания плодовых, ягодных, овощных, бахчевых или иных сельскохозяйственных культур и картофеда, а так же для отдыха (с правом возведения жилых и хозяйственных строений и сооружений, без права регистрации проживания в них)
Статус записи об объекте недвижимости:	Сведения об объекте недвижимости имеют статус "актуальные"
Особые отметки:	Для данного земельного участка обеспечен доступ посредством земельного участка (земельных участков) с кадастровым номером (кадастровыми номерами) Земли (земельные участки) общего пользования. Посредством данного земельного участка обеспечен доступ к земельному участку (земельным участкам) с кадастровым номером (кадастровыми номерами) 71:09:020101:7888, 71:09:020101:6954, 71:09:020101:6950, 71:09:020101:6951, 71:09:020101:6952, 71:09:020101:5680, 71:09:020101:6949, 71:09:020101:6953, 71:09:020101:5681.
Получатель выписки:	Садовое некоммерческое товарищество "Твой Дом"

ГОСУДАРСТВЕННЫЙ РЕГИСТРАТОР	
(полное наименование должности)	



Фетисова И. Н. (инициалы, фамилия)

Выписка из Единого государственного реестра недвижимости характеристика и зарегистрированных прав на объект недвижимости
Сведения о зарегистрированных правах на объект недвижимости

Раздел 2

Земельный участок

(на объект недвижимости)

Лист № 20.11.2019	Раздела 2	Всего листов раздела 2: _____	Всего разделов: _____
Кадастровый номер: 71:09:020101:4804		Всего листов выписки: _____	

<p>1. Правообладатель (правообладатели):</p> <p>2. Вид, номер и дата государственной регистрации права:</p> <p>3. Документы-основания: 08.11.2019 от 18.11.2019; Договор купли-продажи недвижимого имущества от 08.11.2019</p> <p>Ограничение прав и обременение объекта недвижимости:</p>	<p>1.1. Садовое некоммерческое товарищество "Твой Дом", ИНН: 7126016717, ОГРН: 1067146019841</p> <p>2.1. Собственность, № 71:09:020101:4804-71/009/2019-2 от 20.11.2019</p> <p>3.1. 08.11.2019 от 18.11.2019; Договор купли-продажи недвижимого имущества от 08.11.2019</p> <p>Сервитут, часть земельного участка, категория земель: земли сельскохозяйственного назначения, разрешенное использование: для садоводства (выращивания плодовых, ягодных, овощных, бахчевых или иных сельскохозяйственных культур и картофеля, а так же для отдыха (с правом возведения жилых и хозяйственных строений и сооружений, без права регистрации проживания в них), общей площадью 87 374 кв. м, Тульская область, Заокский район, 50 метров северо-восточнее д. Покровское, кал. № 71:09:020101:3810, общей площадью 1075 кв. м ; условия: право прокладки воздушной высоковольтной линии электролинии питания; право эксплуатации ВЛ, которое будет осуществляться уполномоченными в соответствии с действующим законодательством РФ, право эксплуатации ВЛ, в том числе включает в себя право осуществлять периодические осмотры, техническое обслуживание и ремонт.</p> <p>25.12.2014</p> <p>71-71-09/021/2012-143</p> <p>срок не определен</p> <p>Харлашенко Сергей Михайлович</p> <p>Соглашение об установлении частного сервитута земельного участка от 28.02.2012</p>
<p>4. 4.1.1.</p> <p>дата государственной регистрации:</p> <p>номер государственной регистрации:</p> <p>срок, на который установлено ограничение прав и обременение объекта:</p> <p>лицо, в пользу которого установлено ограничение прав и обременение объекта:</p> <p>основание государственной регистрации:</p>	<p>25.12.2014</p> <p>71-71-09/021/2012-143</p> <p>срок не определен</p> <p>Харлашенко Сергей Михайлович</p> <p>Соглашение об установлении частного сервитута земельного участка от 28.02.2012</p>
<p>5. Сведения о наличии решения об изъятии объекта недвижимости для государственных и муниципальных нужд:</p>	<p>данные отсутствуют</p>
<p>6. Сведения об осуществлении государственной регистрации прав без необходимого в силу закона согласия третьего лица, органа:</p>	<p>данные отсутствуют</p>

ГОСУДАРСТВЕННЫЙ РЕГИСТРАТОР



Фетисова И. Н.

(полное наименование должности)

(инициалы, фамилия)

Выписка из Единого государственного реестра недвижимости характеристика и зарегистрированных прав на объект недвижимости
Описание местоположения земельного участка

Раздел 3

Земельный участок

(вид объекта недвижимости)

Лист № 20.11.2019

Раздела 3

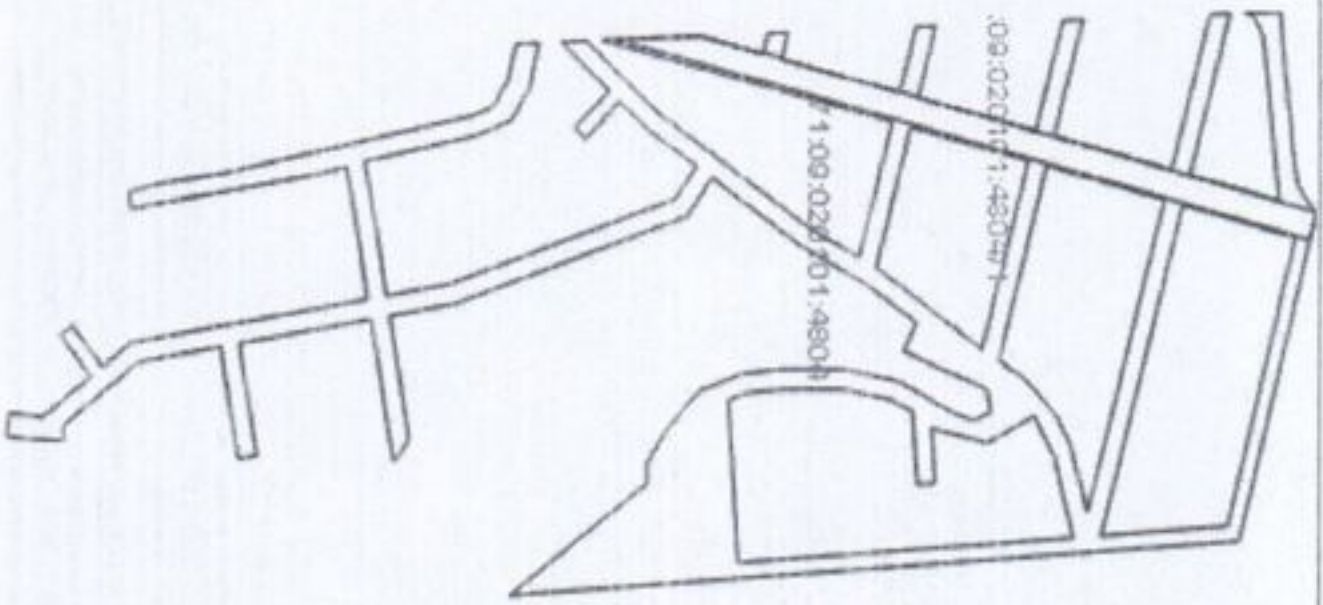
Всего листов раздела 3:

Всего листов выписки:

Кадастровый номер:

71:09:020101:4804

План (чертеж, схема) земельного участка:



Масштаб 1:

Условные обозначения:

ГОСУДАРСТВЕННЫЙ РЕГИСТРАТОР

(полное наименование должности)



Фетисова И. Н.

(инициалы, фамилия)

УПРАВЛЕНИЕ ФЕДЕРАЛЬНОЙ СЛУЖБЫ ГОСУДАРСТВЕННОЙ РЕГИСТРАЦИИ, КАДАСТРА И КАРТОГРАФИИ ПО ТУЛЬСКОЙ ОБЛАСТИ

(полное наименование органа регистрации прав)

Раздел 1

Выписка из Единого государственного реестра недвижимости о основных характеристиках и зарегистрированных правах на объект недвижимости
Сведения об основных характеристиках объекта недвижимости


В Единый государственный реестр недвижимости внесены следующие сведения:

Земельный участок

(вид объекта недвижимости)

Лист № <u>18.11.2019</u>	Раздела <u>1</u>	Всего листов раздела <u>1</u> :	Всего разделов: _____	Всего листов выписки: _____
Кадастровый номер:		<u>71:09:020101:5669</u>		

Номер кадастрового квартала:	<u>71:09:020101</u>
Дата присвоения кадастрового номера:	<u>29.07.2015</u>
Ранее присвоенный государственный учетный номер:	данные отсутствуют
Адрес:	<u>Тульская область, р-н Заокский, 50 метров севернее д.Покровское</u>
Площадь:	<u>53525 +/- 162 кв. м</u>
Кадастровая стоимость, руб.:	<u>4983177.50</u>
Кадастровые номера расположенных в пределах земельного участка объектов недвижимости:	данные отсутствуют
Категория земель:	Земли сельскохозяйственного назначения
Виды разрешенного использования:	Для ведения садоводства (выращивания плодовых, ягодных, овощных, бахчевых или иных сельскохозяйственных культур и картофеля, а также для отдыха (с правом возведения жилых и хозяйственных строений и сооружений, без права регистрации проживания в них)
Статус записи об объекте недвижимости:	Сведения об объекте недвижимости имеют статус "актуальные"
Особые отметки:	Для данного земельного участка обеспечен доступ посредством земельного участка (земельных участков) с кадастровым номером (кадастровыми номерами) земли общего пользования.
Получатель выписки:	Садовое некоммерческое товарищество "Твой Дом"

ГОСУДАРСТВЕННЫЙ РЕГИСТРАТОР	<small>(полное наименование должности)</small>		<small>(инициалы, фамилия)</small>
-----------------------------	--	---	------------------------------------



М.П.

Оружейникова Н. М.

Выписка из Единого государственного реестра недвижимости характеристик и зарегистрированных прав на объект недвижимости
Сведения о зарегистрированных правах на объект недвижимости

Раздел 2

Земельный участок

(вид объекта недвижимости)

Лист № _____ Раздела **2**

Всего листов раздела **2**: _____

Всего разделов: _____

Всего листов выписки: _____

18.11.2019

Кадастровый номер:

71:09:020101:5669

1. Правообладатель (правообладатели):	1.1. Садовое некоммерческое товарищество "Твой Дом", ИНН: 7126016717, ОГРН: 1067146019841
2. Вид, номер и дата государственной регистрации права:	2.1. Собственность, № 71:09:020101:5669-71/009/2019-3 от 18.11.2019
3. Документы-основания:	3.1. Договор купли-продажи земельного участка от 08.11.2019
4. Ограничение прав и обременение объекта недвижимости:	не зарегистрировано
5. Сведения о наличии решения об изъятии объекта недвижимости для государственных и муниципальных нужд:	данные отсутствуют
6. Сведения об осуществлении государственной регистрации прав без необходимого в силу закона согласия третьего лица, органа:	данные отсутствуют

ГОСУДАРСТВЕННЫЙ РЕГИСТРАТОР

(полное наименование должности)

Оружейникова Н. М.

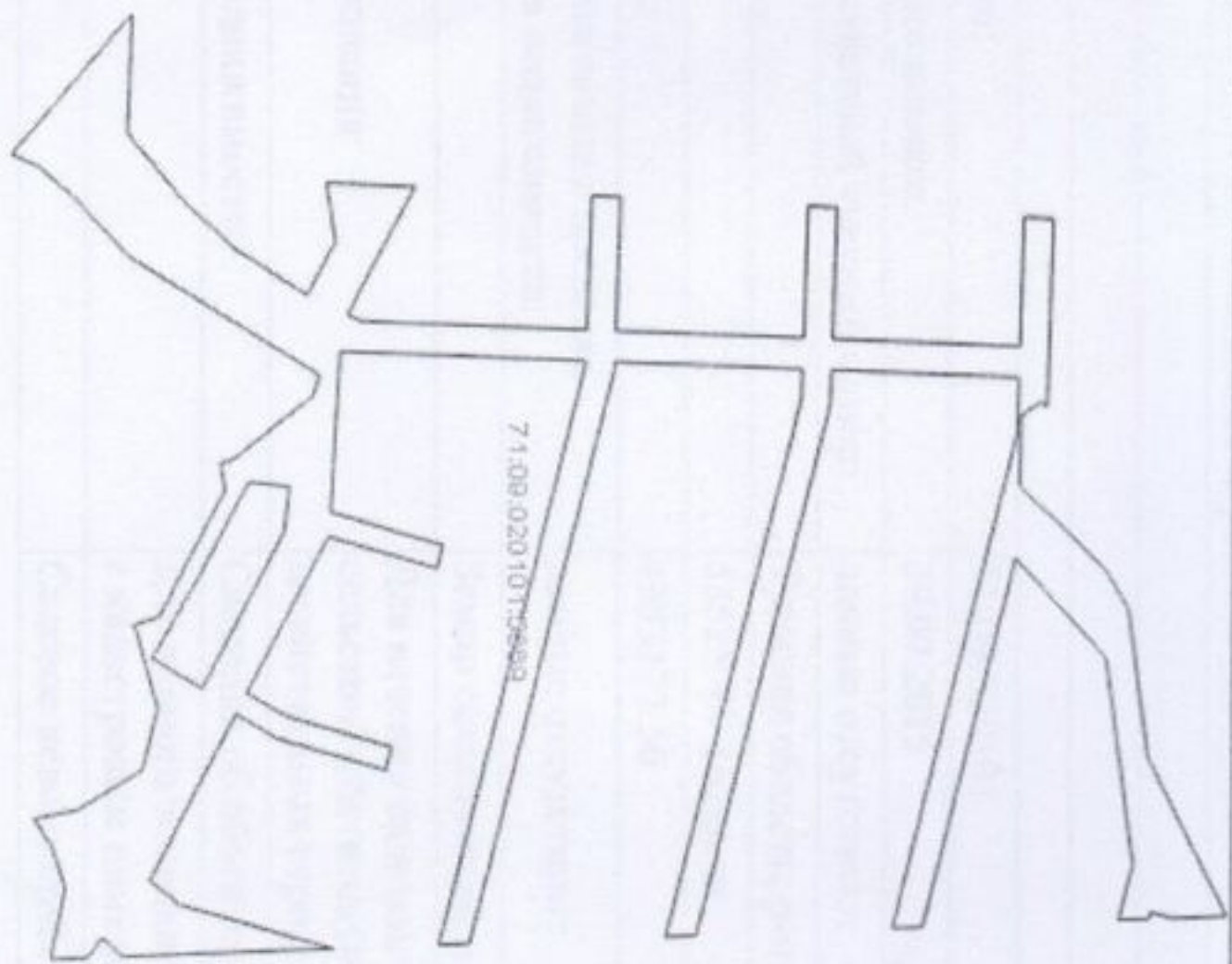
(инициалы, фамилия)



Выписка из Единого государственного реестра недвижимости характеристика и зарегистрированных прав на объект недвижимости
Раздел 3
Описание местоположения земельного участка

Земельный участок			
<small>(вид объекта недвижимости)</small>			
Лист № <u>18.11.2019</u>	Раздела <u>3</u>	Всего листов раздела <u>3</u> : _____	Всего разделов: _____
Кадастровый номер: _____		Всего листов выписки: _____	
71:09:020101:5669			

План (чертеж, схема) земельного участка:



Масштаб 1: _____ Условные обозначения: _____

УПРАВЛЕНИЕ ФЕДЕРАЛЬНОЙ СЛУЖБЫ ГОСУДАРСТВЕННОЙ РЕГИСТРАЦИИ, КАДАСТРА И КАРТОГРАФИИ ПО ТУЛЬСКОЙ ОБЛАСТИ

(полное наименование органа регистрации прав)

Раздел 1

Выписка из Единого государственного реестра недвижимости о основных характеристиках и зарегистрированных правах на объект недвижимости
 Сведения об основных характеристиках объекта недвижимости

В Единый государственный реестр недвижимости внесены следующие сведения:

Земельный участок			
(вид объекта недвижимости)			
Лист №	Раздела	1	1
Всего листов раздела		1	1
Всего разделов:			
Всего листов выписки:			

20.11.2019

Кадастровый номер:

71:09:020101:7567

71:09:020101:7567

Номер кадастрового квартала:	71:09:020101
Дата присвоения кадастрового номера:	20.08.2018
Ранее присвоенный государственный учетный номер:	данные отсутствуют
Адрес:	Российская Федерация, Тульская область, Заокский район, 950 метров юго-восточнее д. Азаровка
Площадь:	84934 +/- 204 кв. м
Кадастровая стоимость, руб.:	7907355.40
Кадастровые номера расположенных в пределах земельного участка объектов недвижимости:	данные отсутствуют
Категория земель:	Земли сельскохозяйственного назначения
Виды разрешенного использования:	Для ведения садоводства (выращивания плодовых, ягодных, овощных, или иных сельскохозяйственных культур и картофеля, а также для отдыха с правом возведения жилых и хозяйственных строений и сооружений).
Статус записи об объекте недвижимости:	Сведения об объекте недвижимости имеют статус "актуальные"
Особые отметки:	Для данного земельного участка обеспечен доступ посредством земельного участка (земельных участков) с кадастровым номером (кадастровыми номерами) 71:09:020101:4735. Посредством данного земельного участка обеспечен доступ к земельному участку (земельным участкам) с кадастровым номером (кадастровыми номерами) 71:09:020101:7568.
Получатель выписки:	Садовое некоммерческое товарищество "Твой Дом"

ГОСУДАРСТВЕННЫЙ РЕГИСТРАТОР	(полное наименование должности)	Фетисова И. Н.	(инициал, фамилия)
-----------------------------	---------------------------------	----------------	--------------------

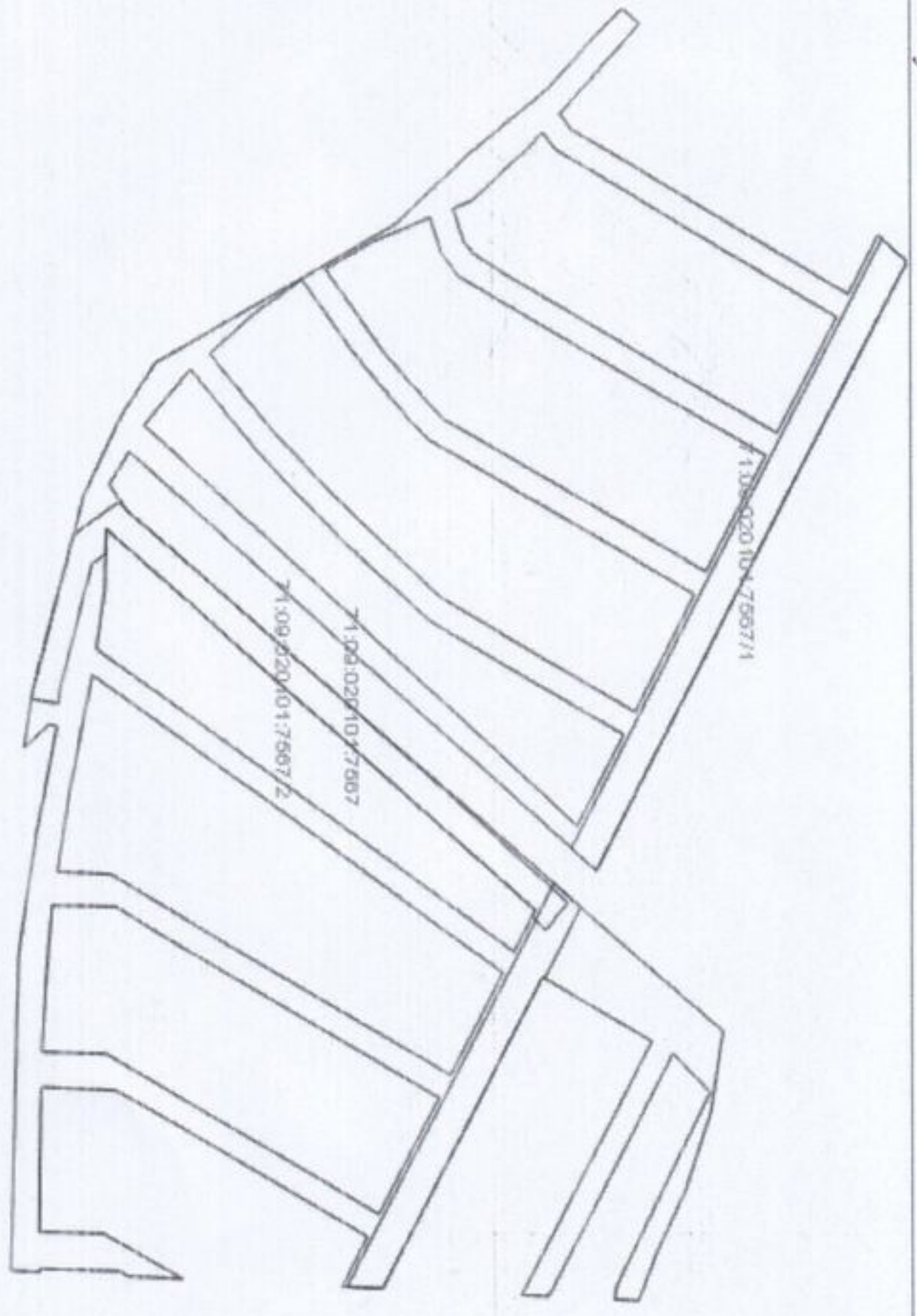


Выписка из Единого государственного реестра недвижимости характеристик и зарегистрированных прав на объект недвижимости
Описание местоположения земельного участка

Раздел 3

Земельный участок			
<small>(вид объекта недвижимости)</small>			
Лист № 20.11.2019	Раздела 3	Всего листов раздела 3: _____	Всего разделов: _____
Кадастровый номер:		Всего листов выписки: _____	
		71:09:020101:7567	

План (чертеж, схема) земельного участка:



Масштаб 1: _____
Условные обозначения:

ГОСУДАРСТВЕННЫЙ РЕГИСТРАТОР	
<small>(полное наименование должности)</small>	
Фетисова И. Н.	
<small>(инициалы, фамилия)</small>	



УПРАВЛЕНИЕ ФЕДЕРАЛЬНОЙ СЛУЖБЫ ГОСУДАРСТВЕННОЙ РЕГИСТРАЦИИ, КАДАСТРА И КАРТОГРАФИИ ПО ТУЛЬСКОЙ ОБЛАСТИ

(полное наименование органа регистрации прав)

Раздел 1

Выписка из Единого государственного реестра недвижимости характеристик и зарегистрированных прав на объект недвижимости
Сведения об основных характеристиках объекта недвижимости

В Единый государственный реестр недвижимости внесены следующие сведения:

Земельный участок

(вид объекта недвижимости)

Лист № 20.11.2019	Раздела 1	Всего листов раздела 1:	1	Всего разделов:	1	Всего листов выписки:	1
Кадастровый номер:		71:09:020101:7886					

Номер кадастрового квартала:	71:09:020101
Дата присвоения кадастрового номера:	12.07.2019
Ранее присвоенный государственный учетный номер:	данные отсутствуют
Адрес:	Российская Федерация, Тульская область, р-н Заокский, 70 метров западнее с. Покровское
Площадь:	61165 +/- 173 кв. м
Кадастровая стоимость, руб.:	157805.70
Кадастровые номера расположенных в пределах земельного участка объектов недвижимости:	71:09:000000:1127
Категория земель:	Земли сельскохозяйственного назначения
Виды разрешенного использования:	для ведения садоводства (выращивания плодовых, ягодных, овощных, или иных сельскохозяйственных культур и картофеля, а также для отдыха с правом возведения жилых и хозяйственных строений и сооружений).
Статус записи об объекте недвижимости:	Сведения об объекте недвижимости имеют статус "актуальные"
Особые отметки:	Граница земельного участка состоит из 2 контуров.
Получатель выписки:	Садовое некоммерческое товарищество "Двой Дом"

ГОСУДАРСТВЕННЫЙ РЕГИСТРАТОР	Фетисова И. Н.
(полное наименование должности)	(инициалы, фамилия)



Выписка из Единого государственного реестра недвижимости характеристика и зарегистрированных прав на объект недвижимости
 Сведения о зарегистрированных правах на объект недвижимости

Раздел 2

Земельный участок

(на объект недвижимости)

Лист № 20.11.2019 Раздела 2 Всего листов раздела 2: _____ Всего разделов: _____ Всего листов выписки: _____

Кадастровый номер: 71:09:020101:7886

1. Правообладатель (правообладатели):	1.1. Садовое некоммерческое товарищество "Твой Дом", ИНН: 7126016717, ОГРН: 1067146019841
2. Вид, номер и дата государственной регистрации права:	2.1. Собственность, № 71:09:020101:7886-71/009/2019-3 от 20.11.2019
3. Документы-основания:	3.1. Дополнительное соглашение к договору купли-продажи недвижимого имущества от 08.11.2019 от 08.11.2019 Договор купли-продажи недвижимого имущества от 08.11.2019
4. Ограничение прав и обременение объекта недвижимости:	не зарегистрировано
5. Сведения о наличии решения об изъятии объекта недвижимости для государственных и муниципальных нужд:	данные отсутствуют
6. Сведения об осуществлении государственной регистрации прав без необходимого в силу закона согласия третьего лица, органа:	данные отсутствуют

ГОСУДАРСТВЕННЫЙ РЕГИСТРАТОР (полное наименование должности)

(подпись)

Фетисова И. Н. (инициалы, фамилия)



Выписка из Единого государственного реестра недвижимости об основных характеристиках и зарегистрированных правах на объект недвижимости
Описание местоположения земельного участка

Раздел 3

Земельный участок

(вид объекта недвижимости)

Лист № 20.11.2019

Раздела 3

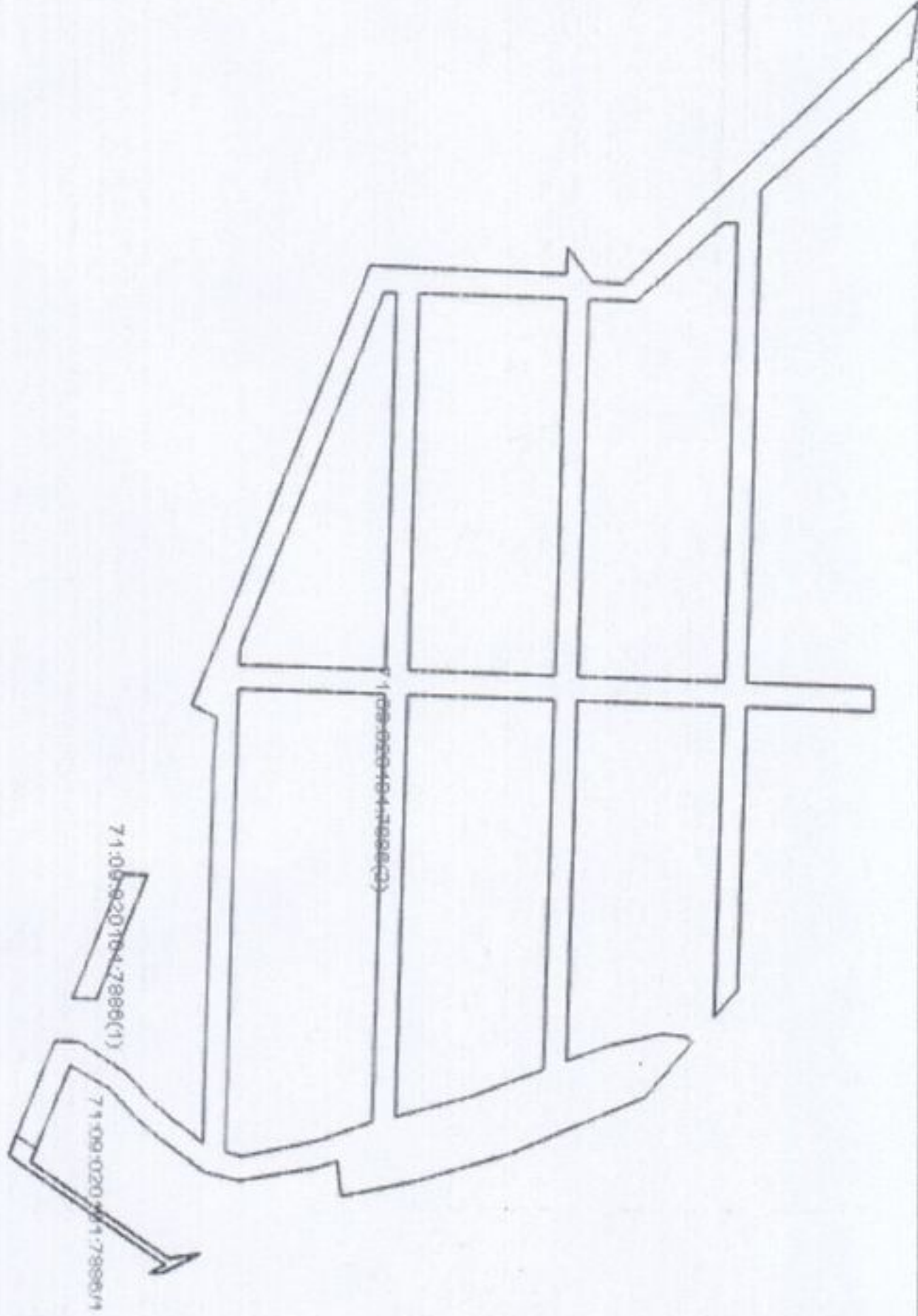
Всего листов раздела 3:

Всего листов выписки:

Кадастровый номер:

71:09:020101:7886

План (чертеж, схема) земельного участка:



Масштаб 1:

Условные обозначения:

ГОСУДАРСТВЕННЫЙ РЕГИСТРАТОР

(полное наименование должности)



Фетисова И. Н.

(инициалы, фамилия)

УПРАВЛЕНИЕ ФЕДЕРАЛЬНОЙ СЛУЖБЫ ГОСУДАРСТВЕННОЙ РЕГИСТРАЦИИ, КАДАСТРА И КАРТОГРАФИИ ПО ТУЛЬСКОЙ ОБЛАСТИ

(полное наименование органа регистрации прав)

Раздел 1

Выписка из Единого государственного реестра недвижимости характеристик и зарегистрированных прав на объект недвижимости
 Сведения об основных характеристиках объекта недвижимости

В Единый государственный реестр недвижимости внесены следующие сведения:

Земельный участок

(наименование объекта недвижимости)

Лист №	Раздела 1	Всего листов раздела 1:	Всего разделов:	Всего листов выписки:
20.11.2019				
Кадастровый номер:	71:09:020101:7930			

Номер кадастрового квартала:	71:09:020101
Дата присвоения кадастрового номера:	09.10.2019
Ранее присвоенный государственный учетный номер:	данные отсутствуют
Адрес:	Российская Федерация, Тульская область, р-н Заокский, 32 метра юго-восточнее д. Азаровка
Площадь:	3279 +/- 40 кв. м
Кадастровая стоимость, руб.:	305274.90
Кадастровые номера расположенных в пределах земельного участка объектов недвижимости:	71:09:000000:494
Категория земель:	Земли сельскохозяйственного назначения
Виды разрешенного использования:	для ведения садоводства (выращивания плодовых, ягодных, овощных, или иных сельскохозяйственных культур и картофеля, а также для отдыха с правом возведения жилых и хозяйственных строений и сооружений).
Статус записи об объекте недвижимости:	Сведения об объекте недвижимости имеют статус "актуальные"
Особые отметки:	Для данного земельного участка обеспечен доступ посредством земельного участка (земельных участков) с кадастровым номером (кадастровыми номерами) земли обремененного пользования. Посредством данного земельного участка обеспечен доступ к земельному участку (земельным участкам) с кадастровым номером (кадастровыми номерами) 71:09:020101:7929.
Получатель выписки:	Садовое некоммерческое товарищество "Твой Дом"

ГОСУДАРСТВЕННЫЙ РЕГИСТРАТОР	(полное наименование должности)	Фетисова И. Н.	(инициалы, фамилия)
-----------------------------	---------------------------------	----------------	---------------------



Выписка из Единого государственного реестра недвижимости характеристика и зарегистрированных прав на объект недвижимости
 Сведения о зарегистрированных правах на объект недвижимости

Раздел 2

Земельный участок _____ (вид объекта недвижимости)

Лист № _____ Раздела 2 Всего листов раздела 2: _____ Всего разделов: _____ Всего листов выписки: _____

20.11.2019

Кадастровый номер: 71:09:020101:7930

1. Правообладатель (правообладатели):	1.1. Садовое некоммерческое товарищество "Твой Дом", ИНН: 7126016717, ОГРН: 1067146019841
2. Вид, номер и дата государственной регистрации права:	2.1. Собственность, № 71:09:020101:7930-71/009/2019-3 от 20.11.2019
3. Документы-основания:	3.1. Дополнительное соглашение к договору купли-продажи недвижимого имущества от 08.11.2019 от 18.11.2019; Договор купли-продажи недвижимого имущества от 08.11.2019
4. Ограничение прав и обременение объекта недвижимости:	не зарегистрировано
5. Сведения о наличии решения об изъятии объекта недвижимости для государственных и муниципальных нужд:	данные отсутствуют
6. Сведения об осуществлении государственной регистрации прав без необходимого в силу закона согласия третьего лица, органа:	данные отсутствуют

ГОСУДАРСТВЕННЫЙ РЕГИСТРАТОР _____ (полное наименование должности)

_____ (подпись)

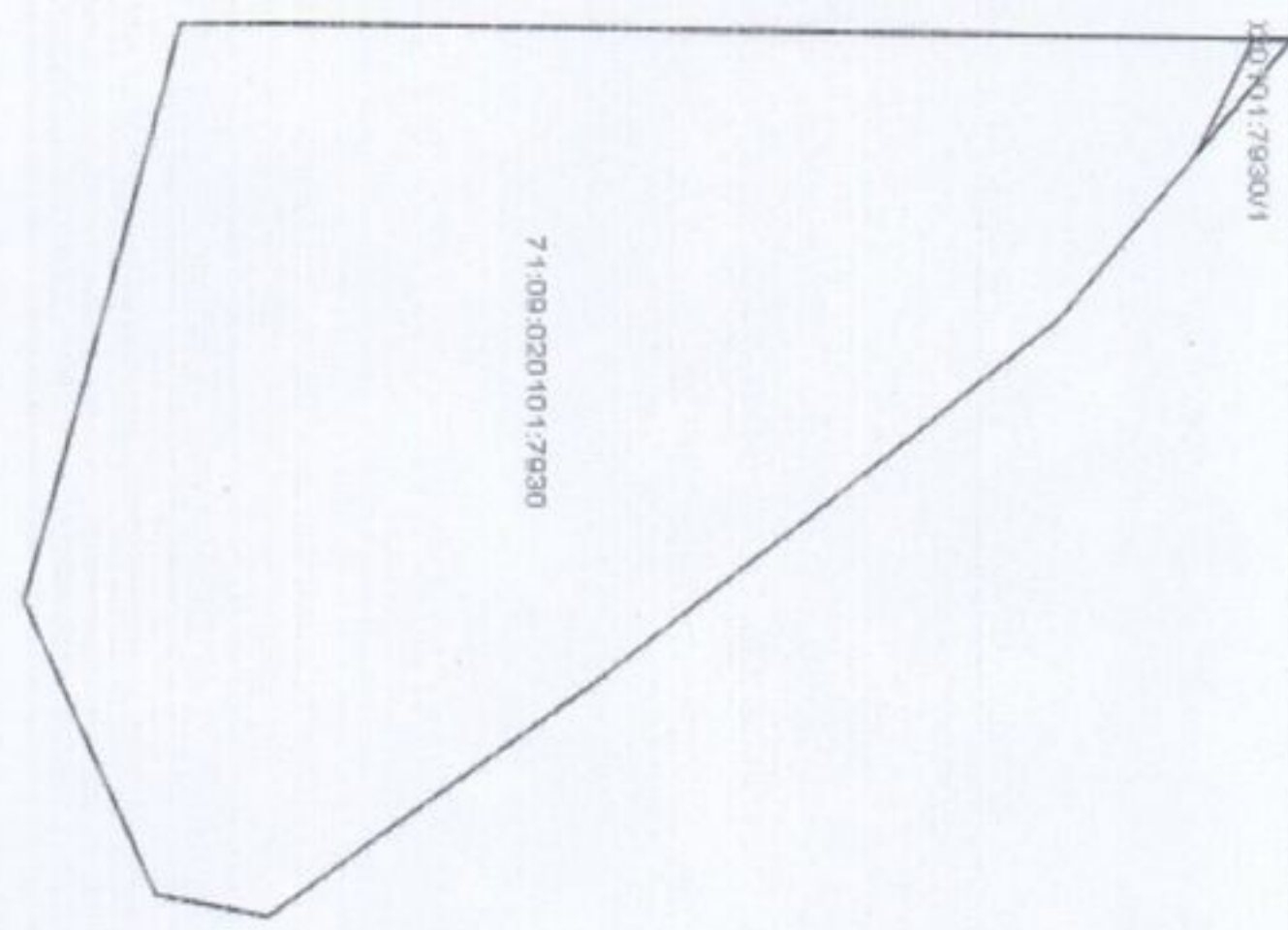
Фетисова И. Н. _____ (инициалы, фамилия)



Раздел 3
Выписка из Единого государственного реестра недвижимости характеристик и зарегистрированных прав на объект недвижимости
Описание местоположения земельного участка

Земельный участок		
(вид объекта недвижимости)		
Лист № 20.11.2019	Раздела 3	Всего листов раздела 3: 3
		Всего разделов: 3
		Всего листов выписки: 3
Кадастровый номер:		71:09:020101:7930

План (чертеж, схема) земельного участка:



Масштаб 1: _____
Условные обозначения:

ГОСУДАРСТВЕННЫЙ РЕГИСТРАТОР
(полное наименование должности)
Фетисова И. Н.
(инициалы, фамилия)



УПРАВЛЕНИЕ ФЕДЕРАЛЬНОЙ СЛУЖБЫ ГОСУДАРСТВЕННОЙ РЕГИСТРАЦИИ, КАДАСТРА И КАРТОГРАФИИ ПО ТУЛЬСКОЙ ОБЛАСТИ

(полное наименование органа регистрации прав)

Раздел 1

Выписка из Единого государственного реестра недвижимости характеристик и зарегистрированных прав на объект недвижимости
Сведения об основных характеристиках объекта недвижимости

В Единый государственный реестр недвижимости внесены следующие сведения:

Земельный участок

(на объект недвижимости)			
Лист №	Раздела 1	Всего листов раздела 1:	Всего разделов:
20.11.2019			
Кадастровый номер:		71:09:020101:7931	Всего листов выписки:

Номер кадастрового квартала:	71:09:020101
Дата присвоения кадастрового номера:	11.10.2019
Ранее присвоенный государственный учетный номер:	Данные отсутствуют
Адрес:	Российская Федерация, Тульская область, Заокский район, 30 м юго-восточнее д. Азаровка
Площадь:	94990 +/- 216 кв. м
Кадастровая стоимость, руб.:	8843569
Кадастровые номера расположенных в пределах земельного участка объектов недвижимости:	71:09:000000:1127, 71:09:000000:494
Категория земель:	Земли сельскохозяйственного назначения
Виды разрешенного использования:	Для ведения садоводства (выращивания плодовых, ягодных, овощных, или иных сельскохозяйственных культур и картофеля, а также для отдыха с правом возведения жилых и хозяйственных строений и сооружений)
Статус записи об объекте недвижимости:	Сведения об объекте недвижимости имеют статус "актуальные"
Особые отметки:	Посредством данного земельного участка обеспечен доступ к земельному участку (земельным участкам) с кадастровым номером (кадастровыми номерами) 71:09:020101:7932, 71:09:020101:7933, 71:09:020101:7934.
Получатель выписки:	Садовое некоммерческое товарищество "Твой Дом"

ГОСУДАРСТВЕННЫЙ РЕГИСТРАТОР	Фетисова И. Н.
(полное наименование должности)	(инициал, фамилия)



Выписка из Единого государственного реестра недвижимости характеристика и зарегистрированных правах на объект недвижимости
 Сведения о зарегистрированных правах на объект недвижимости

Раздел 2

Земельный участок

(на объект недвижимости)

Лист № 20.11.2019 Раздела 2 Всего листов раздела 2: _____ Всего разделов: _____ Всего листов выписки: _____

Кадастровый номер: 71:09:020101:7931

1. Правообладатель (правообладатели):	1.1. Садовое некоммерческое товарищество "Твой Дом", ИНН: 7126016717, ОГРН: 1067146019841
2. Вид, номер и дата государственной регистрации права:	2.1. Собственность, № 71:09:020101:7931-71/009/2019-3 от 20.11.2019
3. Документы-основания:	3.1. Дополнительное соглашение к договору купли-продажи недвижимого имущества от 08.11.2019; Договор купли-продажи недвижимого имущества от 08.11.2019
4. Ограничение прав и обременение объекта недвижимости:	не зарегистрировано
5. Сведения о наличии решения об изъятии объекта недвижимости для государственных и муниципальных нужд:	данные отсутствуют
6. Сведения об осуществлении государственной регистрации прав без необходимого в силу закона согласия третьего лица, органа:	данные отсутствуют

ГОСУДАРСТВЕННЫЙ РЕГИСТРАТОР
 (полное наименование должности)



(Handwritten signature)

Фетисова И. Н.

(инициалы, фамилия)

